


Ziemie Stonehenge



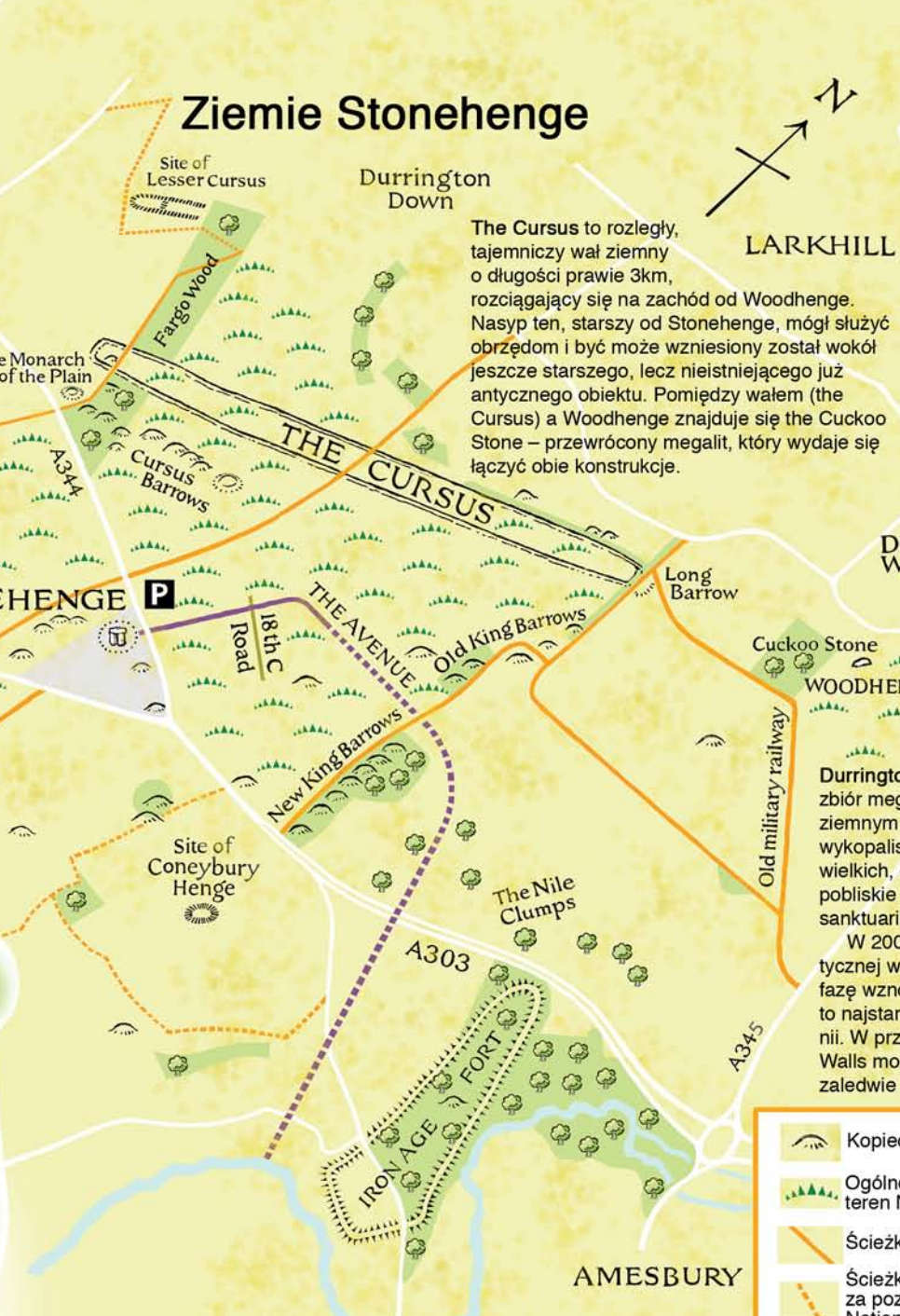

THE CURSUS
 The Cursus to rozległy, tajemniczy wał ziemny o długości prawie 3km, rozciągający się na zachód od Woodhenge. Nasyp ten, starszy od Stonehenge, mógł służyć obrzędom i być może wzniesiony został wokół jeszcze starszego, lecz nieistniejącego już antycznego obiektu. Pomiędzy wałem (the Cursus) a Woodhenge znajduje się the Cuckoo Stone – przewrócony megalit, który wydaje się łączyć obie konstrukcje.

Winterbourne Stoke Barrows
 Winterbourne Stoke to słynąca z różnorodności grupa kilku-setletnich kopców grobowych. Rozciąga się ona od długiego kopca zbiorowego poprzez rząd kulistych kurhanów, przybierających kształty dzwonu, kuli, sadzawki, spodka lub dysku.

STONEHENGE
 Stonehenge znajduje się w samym centrum terenów słynących ze starożytnych obrzędów. Położone jest na zboczu niewielkiego wzgórza i otoczone wzniesieniami kryjącymi kopce grobowe. Osoby odwiedzające Stonehenge w epoce brązu prawdopodobnie docierały tam aleją (The Avenue), która podobnie jak samo Stonehenge usytuowana jest na osi wyznaczonej wschodem słońca podczas przesilenia letniego i zachodem podczas zimowego.

DURRINGTON WALLS
 Durrington Walls to najstarszy w Wielkiej Brytanii zbiór megalitycznych obiektów, otoczony wałem ziemnym o średnicy niemal 500 metrów. Prace wykopaliskowe dowiodły, iż składał się on z trzech wielkich, drewnianych konstrukcji przypominających pobliskie Woodhenge oraz budowli, które uważa się za sanktuarium.

W 2005 roku za brzegiem wału odkryto ślady neolitycznej wioski. Jej powstanie datuje się, podobnie jak fazę wznoszenia Stonehenge, na 2500 rok p.n.e. Jest to najstarsza znana osada na południu Wielkiej Brytanii. W przeciwieństwie do Stonehenge, Durrington Walls może być 'ziemią żywych' – wokół znajduje się zaledwie kilka kopców grobowych.



	Kopiec grobowy		Droga
	Ogólnodostępny teren National Trust		English Heritage
	Ścieżka publiczna		Obszar leśny
	Ścieżka dostępna za pozwoleniem National Trust		Parking

Mapa i rysunki: Tony Evershed © The National Trust
 Tłumaczenie: Marta Ratuszyńska

NB: Illustrative map drawn not to scale. © Crown Copyright 2007. All Rights Reserved. Ordnance Survey AL 100018591